3 randonnées exceptionnelles autour de l'Auberge de Jeunesse des 2 Rives

STRASBOURG

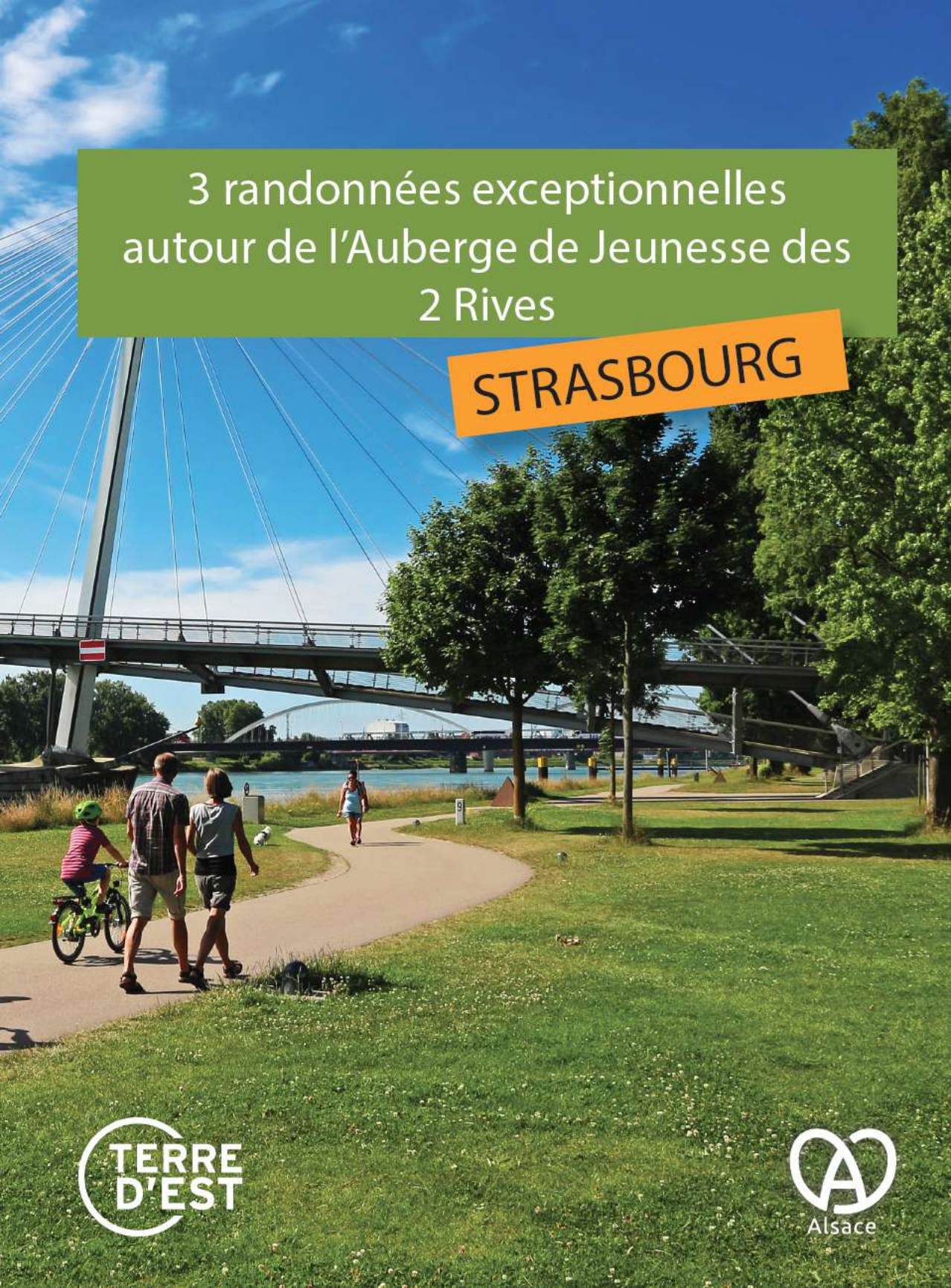

TERRE D'EST

Alsace

Séjour à l'Auberge de Jeunesse des 2 Rives de Strasbourg

L'Auberge de Jeunesse HI 2 Rives

En bordure du Rhin, dans le cadre verdoyant du jardin des 2 Rives, l'Auberge de Jeunesse Hi Strasbourg est au cœur de l'Europe ! Pour profiter pleinement de Strasbourg, demandez à l'accueil de l'Auberge de Jeunesse le Strasbourg Pass : il comprend le plan de la ville de Strasbourg, un accès aux musées, une croisière, la location de vélo... En quelques minutes à pied, depuis l'auberge de jeunesse Hi Strasbourg, vous rejoignez la célèbre passerelle qui relie la France à l'Allemagne : octroyez-vous une échappée culturelle en Allemagne. Le soir, regagnez le parc de l'auberge de jeunesse, au calme.

1 Ballade Franco-Allemande

Sur ce sentier de mémoire, partez à la découverte des vestiges de la 2nde Guerre mondiale toute en permettant d'observer la faune et la flore qui existent dans cette magnifique vallée.

2 Strasbourg historique à pied

Cette marche vous propose de découvrir Strasbourg sous tous les angles, le centre ville historique vous laissera sans voix !

3 Strasbourg au cœur de l'Europe

Le quartier européen de Strasbourg présente une richesse considérable en matière artistique et architecturale pourtant peu connue du grand public. Du Palais de l'Europe au Parlement européen en passant par le Palais des droits de l'Homme, partez à la découverte de la collection d'art du quartier européen de Strasbourg.

Itinéraire 1
Ballade Franco-Allemande

9 km | 2h30 | 100 m

Parcours sur les 2 rives du Rhin entre Strasbourg et Kehl.

01 Depuis l'auberge de jeunesse des 2 Rives à Strasbourg, traverser le jardin et remprunter la passerelle côté nord. À la sortie de la passerelle coté Kehl, prendre le sentier qui longe le Rhin et ses zones humides jusqu'au barrage agricole (sur une distance environ 3 km).

02 À la fin de ce chemin tourner à gauche puis à gauche après 50m pour repartir en sens inverse par un chemin parallèle à celui de la descente. Parcours en forêt très agréable en toutes saisons. Ainsi vous rejoindrez la digue de protection que vous emprunterez jusque apercevoir «la tour du sapin argenté» (Weisstannenturm).

03 Traverser le parc par le chemin à gauche devant la tour, celui surplombe ce plan d'eau que vous suivrez jusqu'à son extrémité. Tourner à droite pour rejoindre la place du marché de Kehl, un point d'informations tourisme pourra vous renseigner plus amplement sur les parcs et espaces verts des deux rives.

04 De cette place, prendre la rue commerçante piétonne qui traverse toute la ville jusque la gare (Bahnhof). Prenez ensuite à votre gauche la passerelle TRAM (mise en service en 2017), ou le Pont de l'Europe.

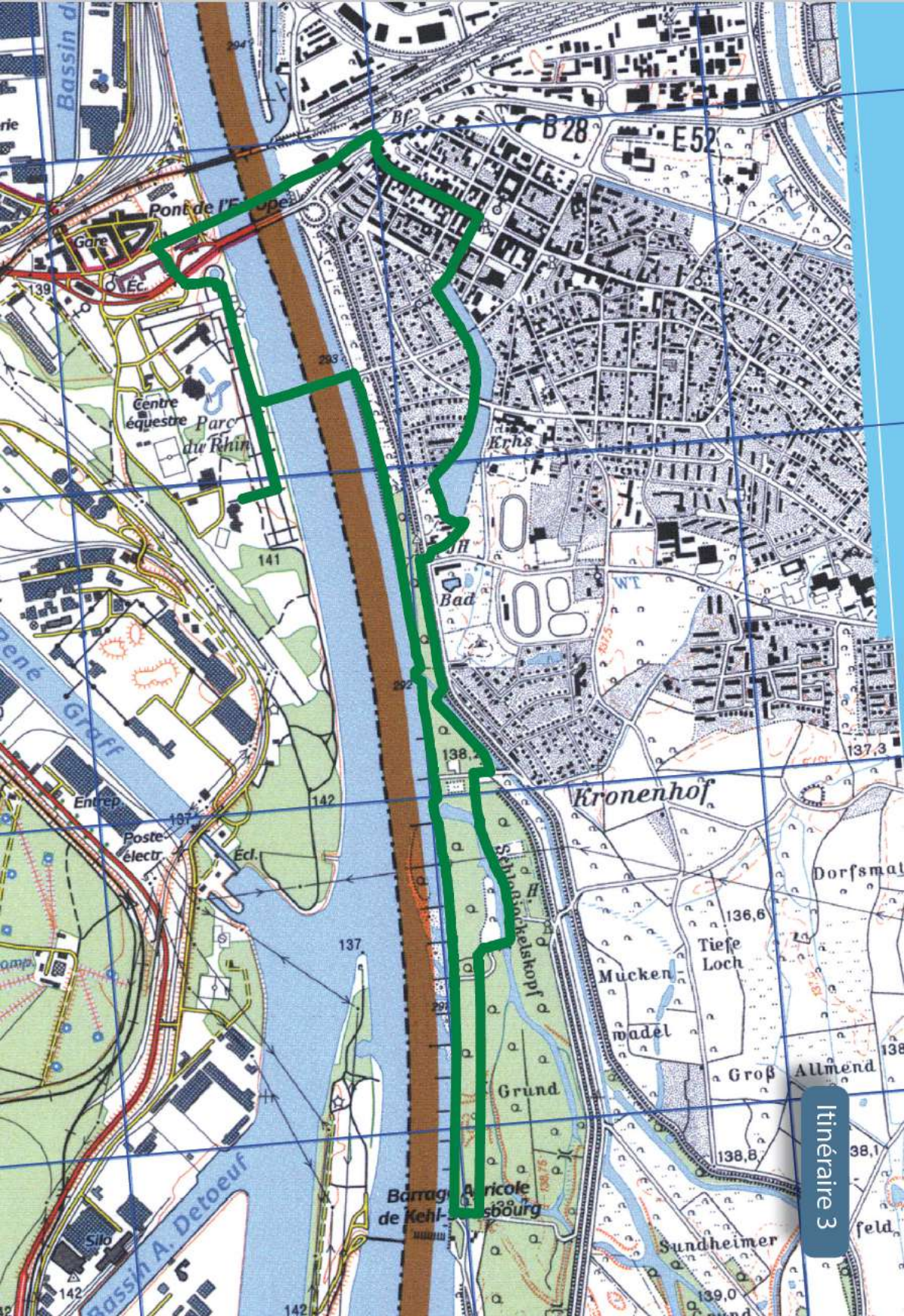
Bassin d
B 28
E 52
Pont de l'Europe
Gare
Éc.
Centre équestre
Parc du Rhin
Erhs
Bad
WT
René Graff
Entrep.
Poste électr.
Écl.
Kronenhof
Schlachthofkopf
Dorfsmat
Tiefe Loch
Mucken
Groß Allmend
Grund
Barrage de Kehl-Strasbourg
Agricole
Sundheimer
Silo
Bassin A. Detoeuf
Itinéraire 3

Itinéraire 2
Strasbourg historique à pied

13,2 km

3h30

100 m

Cet itinéraire, qui permet de traverser quelques quartiers méconnus, vous mènera de la gare, témoin d'une civilisation ferroviaire à son apogée, au jardin botanique et son observatoire.

01 Pour ce parcours, vous devez rejoindre la gare centrale soit par la ligne 2 de bus, direction Elmerforst ou par le TRAM ligne D.

02 Il vous permettra de découvrir des quartiers typiques de la ville allemande d'après 1871, mais aussi de nombreux édifices datant des XIV et XVème siècle, jusqu'aux plus récentes constructions et équipements de la ville de Strasbourg.

03 Ainsi depuis la gare, vous passerez par : le Faubourg National, l'Église Sainte Aurélie, l'ENA et l'ancienne commanderie Saint Jean, le musée d'Art moderne et contemporain, le barrage Vauban, l'hôtel du département, la Petite France, l'Église Saint-Thomas, l'Église Saint-Louis, la communauté des Diaconesses, les grands édifices de l'hôpital dont l'ancienne boulangerie (1572) et la pharmacie (1537), la porte de l'hôpital, le quai et l'Église Saint-Nicolas, l'ancienne douane, le musée Alsacien, la cour de l'hôtel du Corbeau, l'Église Sainte-Madeleine, le quartier de la Krutenau avec la fontaine des Zurichois, la manufacture de tabacs, l'Église Saint-Guillaume, l'école municipale des Arts décoratifs, le Grand Établissement municipal de Bains, la Gallia, l'Église Saint-Paul, le palais universitaire derrière lequel est situé le Jardin botanique et l'observatoire dont vous parcourrez les jardins avant de vous rendre à l'arrêt de bus de la rue Trubner (arrêt Tauler) via la rue Wimpheling.

04 Si vous le souhaitez, vous pouvez continuer votre visite par la boucle «Strasbourg au coeur de l'Europe», le retour se faisant au même endroit, ceci vous permettant par la ligne de bus n°2, direction Pont du Rhin, de rejoindre l'auberge des 2 Rives directement.

CartoExploreur 3 - Copyright IGN - Projection Lambert II étendu / NTF - Grille UTM / WGS84

250 m

© FFRP pour les itinéraires et sentiers de randonnées GR®, GRP®, PR®

Itinéraire 3
Strasbourg au cœur de l'Europe

8,8 km | 2h30 | 100 m

01 Depuis l'Auberge des 2 Rives, prendre la ligne de bus n02, direction Elmerforst, et descendre à l'arrêt « Tauler ».

02 Depuis l'arrêt de bus, descendre le boulevard Tauler et une partie de boulevard de la Dordogne jusqu'au quai Rouget de l'Isle. Prendre à droite sur le quai.

03 Au premier pont rencontré, prenez le chemin qui longe l'eau, vous êtes sur le GR® 534 Stanislas-Kléber. Suivez cet itinéraire jusque l'Orangerie. Vous découvrirez en passant, sur votre gauche sur l'autre berge : les bâtiments de la télévision ARTE, puis le Parlement Européen.

04 Après être passé sous la passerelle qui relie 2 bâtiments des institutions, vous arriverez sur le quai du Bassin de l'Ill. Vous apercevrez en face, dans le virage, le Palais des Droits de l'Homme. Quitter le quai au pont de la Rose Blanche en tournant à droite vers le Parlement Européen. Une petite visite des extérieurs s'impose. Ensuite, traversez le boulevard de l'Europe et entrez dans le parc de l'Orangerie par le chemin à gauche de l'ancien poste de garde. Traversez tout le parc (balisage GR® 534) et ressortez à l'opposé rue François Xavier Richter.

05 Traversez la rue et dirigez-vous vers un nouveau quartier résidentiel en longeant les petits plans d'eau (piétonnier) jusque la rue d'Ypres. Tournez à droite à la maison de retraite Saint Joseph et descendez la rue en passant devant l'église Saint Bernard.

06 Continuez toujours dans la même direction en descendant la rue Richard Wagner et la rue Massenet qui vous ramènera à votre point de départ. Ainsi par la ligne 2 de bus, vous pourrez rejoindre l'Auberge des 2 Rives.

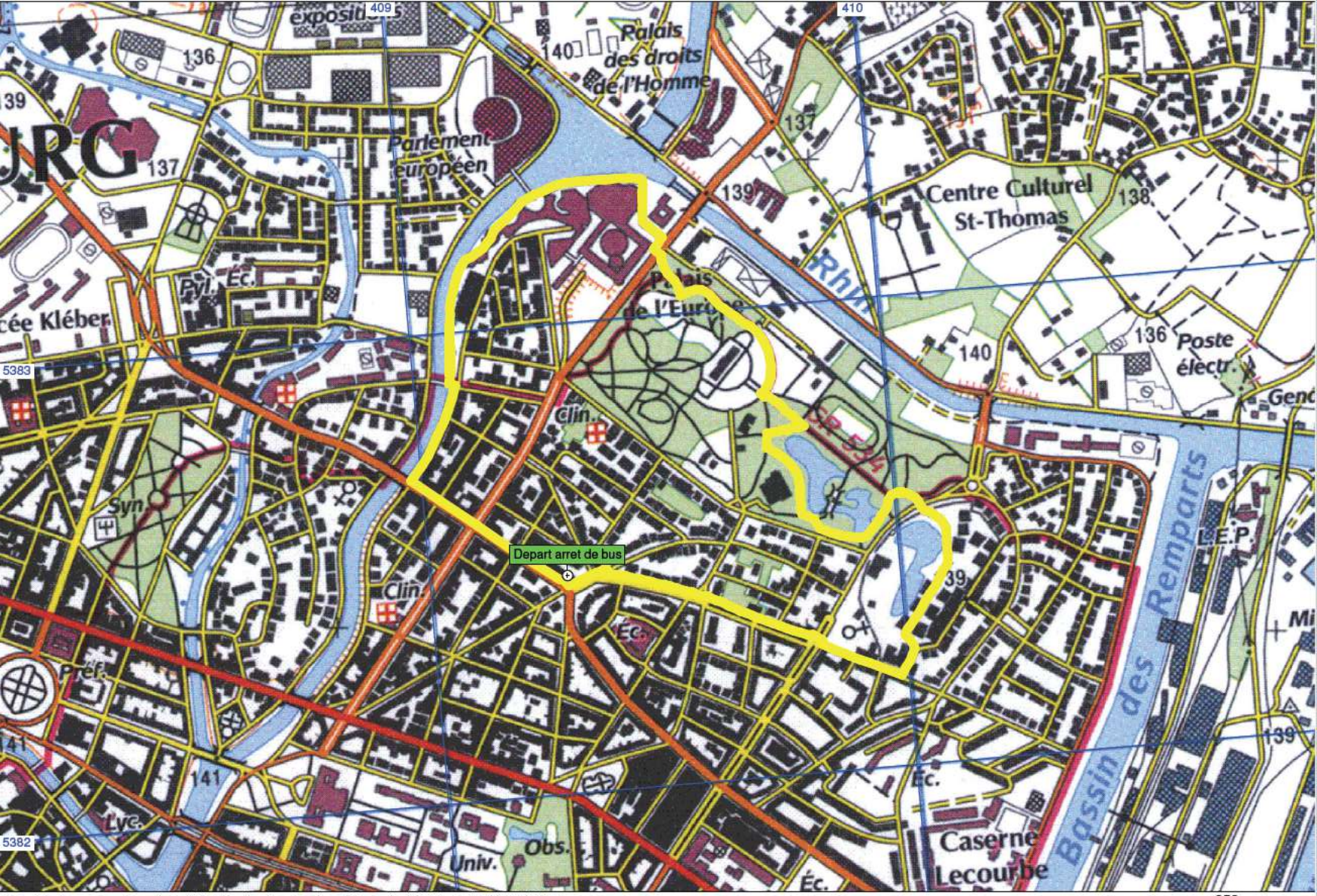

CartoExploreur 3 - Copyright IGN - Projection Lambert II étendu / NTF - Grille UTM / WGS84

250 m

© FFRP pour les itinéraires et sentiers de randonnées GR®, GRP®, PR®

Nos services + randonneurs

- Possibilité de séchage des équipements et des chaussures
- Mise à disposition de bacs de rangement pour les chaussures
- Mise à disposition d'une trousse à pharmacie adaptée
- Un petit-déjeuner varié et complet pour randonneur
- Des paniers-repas à emporter
- Un service de réservation pour la nuitée suivante chez un autre hébergeur accueillant des randonneurs
- Mise à disposition d'une documentation centrale d'informations actualisées sur la randonnée ainsi que des informations sur la météo
- Mise à disposition ou vente de cartes
- Propositions d'activités en cas de mauvais temps
- Possibilité de laver le linge
- Encadrement possible par un accompagnateur qualifié

Exemple de séjour:
"Strasbourg à pieds"

3 jours 2 nuits | chambre double pension complète | à partir de 110 €

Jour 1

Déjeuner à l'Auberge de Jeunesse
Après-midi : circuit "Ballade Franco-Allemande" + visite du centre ville de Kehl
Soirée libre

Jour 2

Journée : circuit "Strasbourg historique à pied"
Déjeuner libre
+ 2 Strasbourg pass 3j pour profiter des musées et visites gratuits
Soirée à thèmes

Jour 3

Matinée : Circuit "Strasbourg au coeur de l'Europe"
Déjeuner à l'Auberge de Jeunesse
Après-midi : Départ

Profitez du charme, du confort et des services des 5 centres d'hébergement engagés et découvrez les circuits pédestres créés pour vous par la FFRandonnée à partir des sentiers balisés par le Club Vosgien.
Plus de renseignements :
www.terredest.fr
03 88 24 03 09
TERRE D'EST
Liberté • Égalité • Fraternité
RÉPUBLIQUE FRANÇAISE
Opération soutenue par l'État
FONDS NATIONAL D'AMÉNAGEMENT ET DE DÉVELOPPEMENT DU TERRITOIRE
Massif des Vosges
Grand Est
ALSACE CHAMPAGNE-ARDENNE LORRAINE
MASSIF DES VOSGES
CLUB VOSGIEN
FFRandonnée
Les chemins, une richesse partagée
www.ffrandonnee.fr
ADT
ALSACE DESTINATION TOURISME
AJA@Prétexte | Crédit photo © ADT 67 Maison du Kleebach – Mélanie KUNTZ @AJA – OT de Kaysersberg